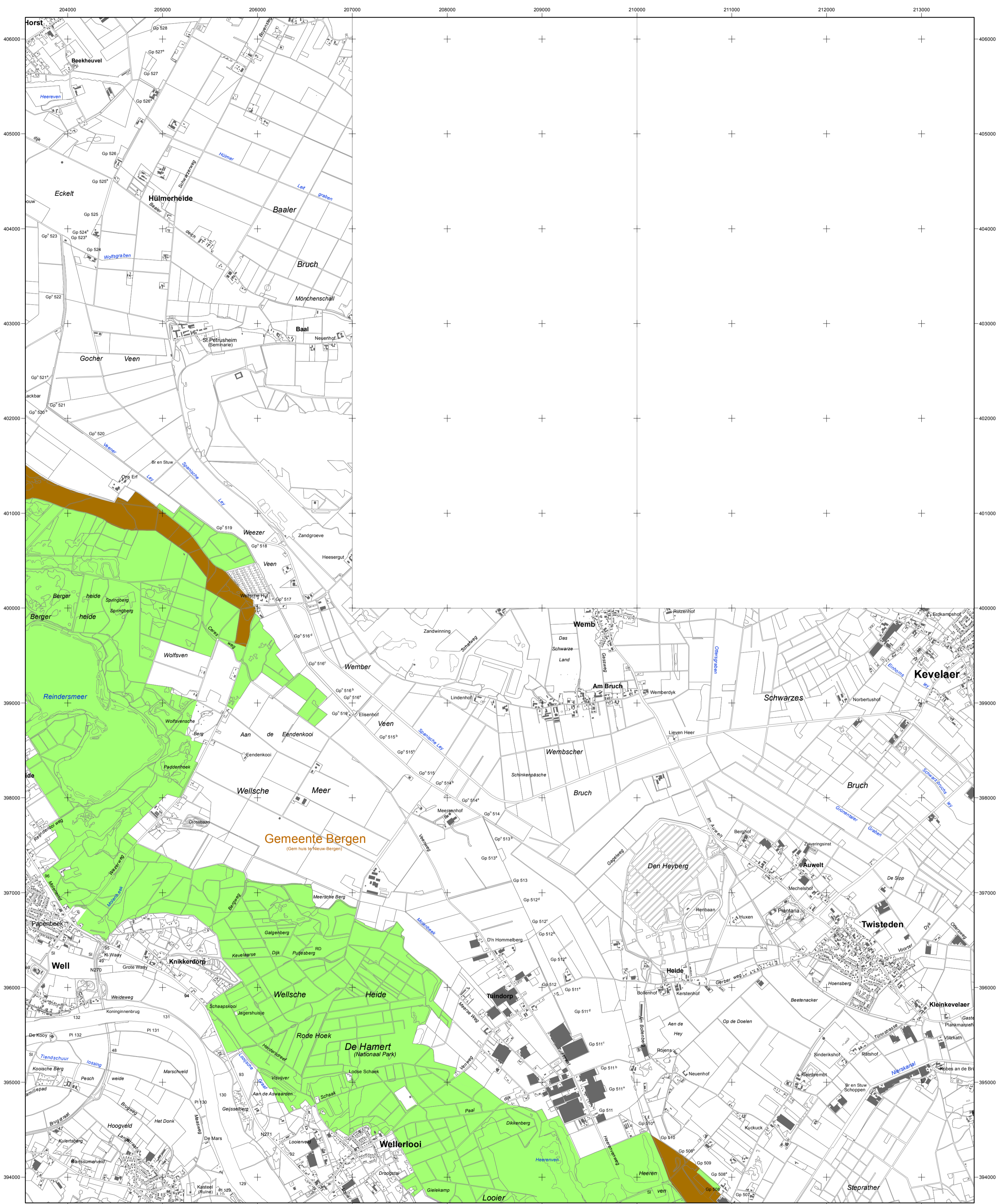


Natura 2000-gebied #145 kaartblad 2 Maasduinen




 Ministerie van Economische Zaken


 NATURA 2000

Natura 2000-gebied Maasduinen
 Kaart behorende bij aanwijzingsbesluit PDN/2013-145 tot aanwijzing als speciale beschermingszone onder de Habitatrichtlijn (NL1000028) en ter wijziging van het besluit tot aanwijzing als Vogelrichtlijngebied (NL9910001)

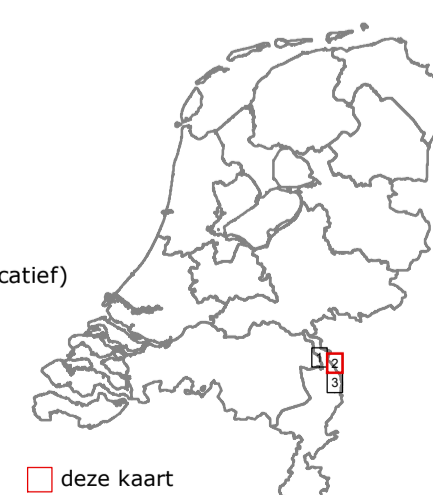
Datum kaartproductie: 4-4-2013 16:10:22


 ALTERRA
 WAGENINGEN UR

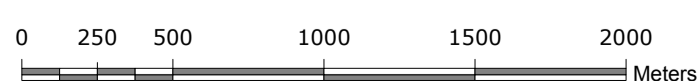
Er geldt een algemene exclaveringsformule op grond waarvan o.a. bestaande bebouwing en verhardingen meestal geen deel uitmaken van het aangewezen gebied (zie verder Nota van toelichting bij het besluit).

Legenda

- HR (985 ha)
- VR + HR (3830 ha)
- VR + HR + BN (459 ha)
- Totale oppervlakte = 5274 ha
- Ander Natura 2000-gebied (indicatief)
- VR = Vogelrichtlijngebied
- HR = Habitatrichtlijngebied
- BN = beschermd natuurmonument



deze kaart



Topografische ondergrond: Copyright © 2013, Dienst voor het kadaster en openbare registers, Apeldoorn